



D. Luis Angel Bernabé Rubio, Secretario del Ayuntamiento de Montorio (Burgos).

CERTIFICO: Que de acuerdo con el Inventario de Bienes aprobado por este Ayuntamiento, figuran en el mismo, como bienes de Dominio Público-Uso Público, las siguientes vías públicas:

1º).- **AA-1.** Ubicación: Centro-Oeste del Núcleo urbano de Montorio.

DESCRIPCIÓN DEL BIEN:

Parte en la zona Centro-Oeste del núcleo urbano de Montorio. Se trata de la prolongación de uno de los ramales del actual vial "Calle Barrio Mediavilla", en sus números 48 y 49. En su comienzo discurre entra las parcelas urbanas con referencia catastral 6252101VN3165S, 6252801VN3165S y 6252802VN3165S, finalizando en una zona donde es colindante por ambos lados de la calle, con la parcela rústica con referencia catastral 09232A00400390.

- Consta de una anchura media de 8 metros, longitud de 212 metros lineales y superficie total de 1.676 metros cuadrados.

2º).- **AA-2.** Ubicación: Centro-Oeste del Núcleo urbano de Montorio.

DESCRIPCIÓN DEL BIEN:

Parte en la zona Centro-Oeste del núcleo urbano de Montorio. Se trata de la prolongación de uno de los ramales del actual vial "Calle Barrio Mediavilla", en sus números 51 y 52. En su comienzo discurre entra la parcela urbana con referencia catastral 6251401VN3165S y las parcelas rústicas con referencia catastral 09232A00400373 y 09232A00400389, finalizando entre las parcelas rústicas 09232A00400388 y 09232A00400386, desembocando en la parcela rústica 09232A00400390.

- Consta de una anchura media de 8 metros, longitud de 60 metros lineales y superficie total de 183 metros cuadrados.

3º).- **AA-3.** Ubicación: Sur-Oeste del núcleo urbano de Montorio.

DESCRIPCIÓN DEL BIEN:

Parte en la zona Sur-Oeste del núcleo urbano de Montorio. Se trata de la prolongación de uno de los ramales del actual vial "Calle Barrio Mediavilla", en sus números 70 y 71. En su comienzo discurre entra las parcelas urbanas con referencia catastral 6251603VN3165S y 6251701VN3165S, finalizando junto a las parcelas rústicas 09232A00400511 y 09232A00400512, donde enlaza con el camino de "La Peña" con referencia catastral 09232A00409014.

- Consta de una anchura media de 10 metros, longitud de 91 metros lineales y superficie total de 559 metros cuadrados.

4º).- **AA-4.** Ubicación: Sur-Este del núcleo urbano de Montorio.

DESCRIPCIÓN DEL BIEN:

Parte en la zona Sur-Este del núcleo urbano de Montorio. Se trata de la prolongación de uno de los ramales del actual vial "Calle Barrio Revilla", en sus números 35 y 37.

En su comienzo discurre entra las parcelas urbanas con referencia catastral 6451704VN3165S y 6450403VN3165S, finalizando junto a las parcelas rústicas 09232A00300068 y 09232A00300073, donde enlaza con el camino de "Canalejas" con referencia catastral 09232A00309002.

- Consta de una anchura media de 8 metros, longitud de 84 metros lineales y superficie total de 304 metros cuadrados



5º.)- **AA-5.** Ubicación: Norte del Núcleo urbano de Montorio.

DESCRIPCIÓN DEL BIEN:

Parte en la zona Norte del núcleo urbano de Montorio. Se trata de la prolongación de uno de los ramales del actual vial "Calle Barrio Montero", en sus números 1 y 1. En su comienzo discurre entre las parcelas urbanas con referencia catastral 6455101VN3165S y 6454401VN3165S, finalizando junto a las parcelas rústicas 09232A00100078 y 09232A00100079, donde enlaza con la referencia catastral 09232A00105966.

- Consta de una anchura media de 10 metros, longitud de 111 metros lineales y superficie total de 925 metros cuadrados.

6º.)- **AA-6.** Ubicación: Norte del Núcleo urbano de Montorio

DESCRIPCIÓN DEL BIEN:

Parte en la zona Norte del núcleo urbano de Montorio. Se trata de la prolongación de uno de los ramales del actual vial "Calle Barrio Montero", en su número 2 y 3. En su comienzo discurre entre las parcelas urbanas con referencia catastral 6455101VN3165S y 6354402VN3165S y la parcela rústica 09232A00100074. Finaliza junto a la parcela rústica 09232A00100072 donde enlaza con la calle AA-7 del nuevo planeamiento urbano, en el paraje denominado "Encima Revilla".

- Consta de una anchura media de 5 metros, longitud de 72 metros lineales y superficie total de 205 metros cuadrados.

7º.)- **AA-7.** Ubicación: Norte del Núcleo urbano de Montorio

DESCRIPCIÓN DEL BIEN:

Parte en la zona Noroeste del núcleo urbano de Montorio. Se trata de la prolongación de uno de los ramales del actual vial "Calle Barrio Montero", en su número 7 y 42. En su comienzo discurre entre las parcelas urbanas con referencia catastral 6354101VN3165S y 6354401VN3165S y la parcela rústica 09232A00100050. Consta de dos ramales, el primero finaliza al Norte del casco urbano, junto a la parcela urbana con referencia catastral 002200200VN31F y la parcela rústica 09232A00125966; el segundo ramal tiene trayectoria Oeste, discurre entre las parcelas rústicas 09232A00100067 y 09232A00100069, para finalizar junto a la parcela rústica 09232A00100065, en el paraje denominado "Encima Revilla".

- Consta de una anchura media de 10 metros, longitud de 158 metros lineales y superficie total de 644 metros cuadrados.

Que las expresadas vías públicas tienen la naturaleza jurídica de bien patrimonial.

Que asimismo las citadas vías se encuentran abiertas al uso público y están transitables para la circulación de cualquier tipo de vehículo.

Y para que conste y surta los efectos pertinentes, expido el presente de orden y con el visto bueno del Sr. Alcalde, en Montorio, a veinte de diciembre de dos mil trece.-


Vº Bº  
EL ALCALDE

Fdo/Juan C. Gutiérrez Marcos



EL SECRETARIO,

Fdo/Luis A. Bernabé Rubio




INVENTARIO DE BIENES

AYUNTAMIENTO: *MONTORIO*

LOCALIDAD: *MONTORIO*

## 1.1. VÍAS URBANAS

---



# INVENTARIO DE BIENES

AYUNTAMIENTO: **MONTORIO**

LOCALIDAD: **MONTORIO**

Nº de Ficha

AA-1

EPÍGRAFE: 1 INMUEBLES  
SUBEPÍGRAFE 1 VÍAS URBANAS

Denominación de la Vía: **CALLE AA-1**

Código Postal  
**09125**

Ubicación: **CENTRO-OESTE DEL NÚCLEO URBANO DE MONTORIO**

## DATOS GENERALES

Clasificación: 3 Dominio Público-Uso Público

Cuenta PGCP: 221 Infraestructuras y Bienes destinados a Uso General

Números Pares:

Números Impares:

Longitud: 212 m    Anchura: 8 m    Superficie: 1.676 m<sup>2</sup>

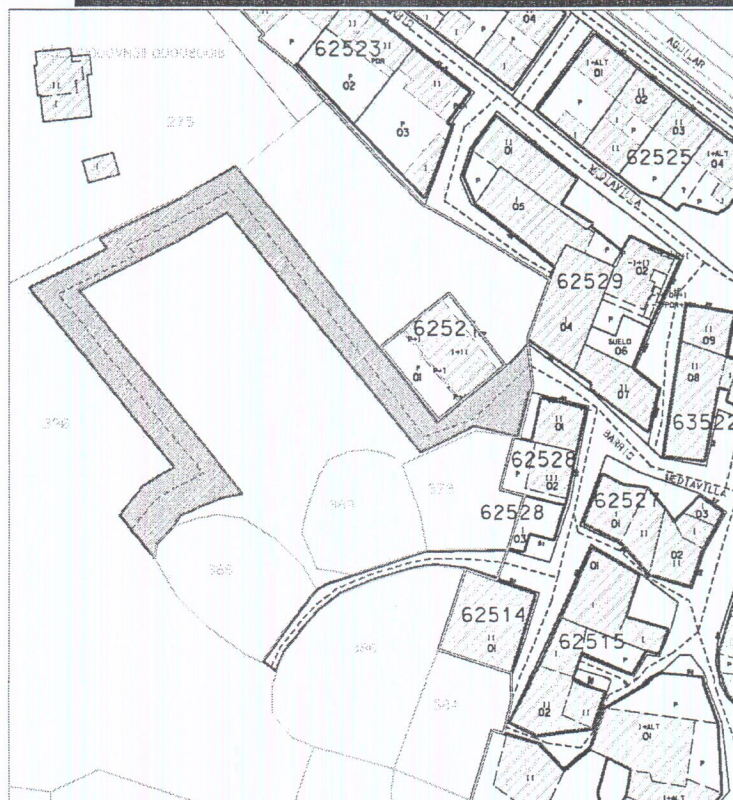
## DESCRIPCIÓN DEL BIEN


Parte en la zona Centro-Oeste del núcleo urbano de Montorio. Se trata de la prolongación de uno de los ramales del actual vial "Calle Barrio Mediavilla", en sus números 48 y 49. En su comienzo discurre entre las parcelas urbanas con referencia catastral 6252101VN3165S, 6252801VN3165S y 6252802VN3165S, finalizando en una zona donde es colindante por ambos lados de la calle, con la parcela rústica con referencia catastral 09232A00400390. Consta de una anchura media de 8 metros, longitud de 212 metros lineales y superficie total de 1.676 metros cuadrados.

## TIPOS DE VÍAS Y SERVICIOS

TIPO	DESCRIPCIÓN	FIRME	CONSERVACIÓN	SERVICIOS
Calle	Doble sentido	Hormigón y asfalto (1º tramo)	Buena	Abastecimiento – Aceras – Alumbrado Pavimentación – Saneamiento
		Tierra compacta y zahorra (2º tramo)	Regular	

## CROQUIS DEL BIEN





# INVENTARIO DE BIENES

AYUNTAMIENTO: **MONTORIO**

LOCALIDAD: **MONTORIO**

Nº de Ficha

AA-2

EPÍGRAFE: 1 INMUEBLES  
SUBEPÍGRAFE 1 VÍAS URBANAS

Denominación de la Vía: **CALLE AA-2**

Código Postal  
09125

Ubicación: **CENTRO-OESTE DEL NÚCLEO URBANO DE MONTORIO**

## DATOS GENERALES

Clasificación: 3 Dominio Público-Usa Público

Cuenta PGCP: 221 Infraestructuras y Bienes destinados a Uso General

Números Pares:

Números Impares:

Longitud: 60 m      Anchura: 8 m      Superficie: 183 m<sup>2</sup>

## DESCRIPCIÓN DEL BIEN


Parte en la zona Centro-Oeste del núcleo urbano de Montorio. Se trata de la prolongación de uno de los ramales del actual vial "Calle Barrio Mediavilla", en sus números 51 y 52. En su comienzo discurre entra la parcela urbana con referencia catastral 6251401VN3165S y las parcelas rústicas con referencia catastral 09232A00400373 y 09232A00400389, finalizando entre las parcelas rústicas 09232A00400388 y 09232A00400386, desembocando en la parcela rústica 09232A00400390. Consta de una anchura media de 8 metros, longitud de 60 metros lineales y superficie total de 183 metros cuadrados.

## TIPOS DE VÍAS Y SERVICIOS

TIPO	DESCRIPCIÓN	FIRME	CONSERVACIÓN	SERVICIOS
Calle	Doble sentido	Tierra compacta	Malo	No Abastecimiento – No Aceras – No Alumbrado – No Pavimentación – No Saneamiento

## CROQUIS DEL BIEN





# INVENTARIO DE BIENES

AYUNTAMIENTO: **MONTORIO**

LOCALIDAD: **MONTORIO**

Nº de Ficha

AA-3

EPÍGRAFE: **1 INMUEBLES**  
SUBEPÍGRAFE **1 VÍAS URBANAS**

Denominación de la Vía: **CALLE AA-3**

Código Postal

09125

Ubicación: **SUR-OESTE DEL NÚCLEO URBANO DE MONTORIO**

## DATOS GENERALES

Clasificación: **3 Dominio Público-Usó Público**

Cuenta PGCP: **221 Infraestructuras y Bienes destinados a Uso General**

Números Pares:

Números Impares:

Longitud: **91 m**

Anchura: **10 m** Superficie: **559 m<sup>2</sup>**

## DESCRIPCIÓN DEL BIEN

Parte en la zona Sur-Oeste del núcleo urbano de Montorio. Se trata de la prolongación de uno de los ramales del actual vial "Calle Barrio Mediavilla", en sus números 70 y 71. En su comienzo discurre entre las parcelas urbanas con referencia catastral 6251603VN3165S y 6251701VN3165S, finalizando junto a las parcelas rústicas 09232A00400511 y 09232A00400512, donde enlaza con el camino de "La Peña" con referencia catastral 09232A00409014. Consta de una anchura media de 10 metros, longitud de 91 metros lineales y superficie total de 559 metros cuadrados.

## TIPOS DE VÍAS Y SERVICIOS

TIPO	DESCRIPCIÓN	FIRME	CONSERVACIÓN	SERVICIOS
Calle	Doble sentido	Tierra compacta y zahorra	Malo	No Abastecimiento – No Aceras – No Alumbrado – No Pavimentación – No Saneamiento

## CROQUIS DEL BIEN





# INVENTARIO DE BIENES

AYUNTAMIENTO: **MONTORIO**

LOCALIDAD: **MONTORIO**

Nº de Ficha

AA-4

EPÍGRAFE: 1 INMUEBLES  
SUBEPÍGRAFE 1 VÍAS URBANAS

Denominación de la Vía: CALLE AA-4

Código Postal  
09125

Ubicación: SUR-ESTE DEL NÚCLEO URBANO DE MONTORIO

## DATOS GENERALES

Clasificación: 3 Dominio Público-Uso Público

Cuenta PGCP: 221 Infraestructuras y Bienes destinados a Uso General

Números Pares:

Números Impares:

Longitud: 84 m      Anchura: 8 m      Superficie: 304 m<sup>2</sup>

## DESCRIPCIÓN DEL BIEN


Parte en la zona Sur-Este del núcleo urbano de Montorio. Se trata de la prolongación de uno de los ramales del actual vial "Calle Barrio Revilla", en sus números 35 y 37. En su comienzo discurre entre las parcelas urbanas con referencia catastral 6451704VN3165S y 6450403VN3165S, finalizando junto a las parcelas rústicas 09232A00300068 y 09232A00300073, donde enlaza con el camino de "Canalejas" con referencia catastral 09232A00309002. Consta de una anchura media de 8 metros, longitud de 84 metros lineales y superficie total de 304 metros cuadrados.

## TIPOS DE VÍAS Y SERVICIOS

TIPO	DESCRIPCIÓN	FIRME	CONSERVACIÓN	SERVICIOS
Calle	Doble sentido	Tierra compacta.	Malo	No Abastecimiento – No Aceras – No Alumbrado – No Pavimentación – No Saneamiento

## CROQUIS DEL BIEN





# INVENTARIO DE BIENES

AYUNTAMIENTO: **MONTORIO**

LOCALIDAD: **MONTORIO**

Nº de Ficha

AA-5

EPÍGRAFE: **1 INMUEBLES**  
SUBEPÍGRAFE **1 VÍAS URBANAS**

Denominación de la Vía: **CALLE AA-5**

Código Postal  
**09125**

Ubicación: **NORTE DEL NÚCLEO URBANO DE MONTORIO**

## DATOS GENERALES

Clasificación: **3 Dominio Público-Uso Público**

Cuenta PGCP: **221 Infraestructuras y Bienes destinados a Uso General**

Números Pares:

Números Impares:

Longitud: **111 m** Anchura: **10 m** Superficie: **925 m<sup>2</sup>**

## DESCRIPCIÓN DEL BIEN

Parte en la zona Norte del núcleo urbano de Montorio. Se trata de la prolongación de uno de los ramales del actual vial "Calle Barrio Montero", en sus números 1 y 1. En su comienzo discurre entra las parcelas urbanas con referencia catastral 6455101VN3165S y 6454401VN3165S, finalizando junto a las parcelas rústicas 09232A00100078 y 09232A00100079, donde enlaza con la referencia catastral 09232A00105966. Consta de una anchura media de 10 metros, longitud de 111 metros lineales y superficie total de 925 metros cuadrados.


## TIPOS DE VÍAS Y SERVICIOS

TIPO	DESCRIPCIÓN	FIRME	CONSERVACIÓN	SERVICIOS
Calle	Doble sentido	Tierra compacta.	Malo	No Abastecimiento – No Aceras – No Alumbrado – No Pavimentación – No Saneamiento

## CROQUIS DEL BIEN







# INVENTARIO DE BIENES

AYUNTAMIENTO: **MONTORIO**

LOCALIDAD: **MONTORIO**

Nº de Ficha

EPÍGRAFE: 1 INMUEBLES  
SUBEPÍGRAFE 1 VÍAS URBANAS

AA-6

Denominación de la Vía: **CALLE AA-6**

Código Postal

09125

Ubicación: **NORTE DEL NÚCLEO URBANO DE MONTORIO**

## DATOS GENERALES

Clasificación: 3 Dominio Público-Usó Público

Cuenta PGCP: 221 Infraestructuras y Bienes destinados a Uso General

Números Pares:

Números Impares:

Longitud: 72 m

Anchura: 5 m

Superficie: 205 m<sup>2</sup>

## DESCRIPCIÓN DEL BIEN


Parte en la zona Norte del núcleo urbano de Montorio. Se trata de la prolongación de uno de los ramales del actual vial "Calle Barrio Montero", en su número 2 y 3. En su comienzo discurre entra las parcelas urbanas con referencia catastral 6455101VN3165S y 6354402VN3165S y la parcela rústica 09232A00100074. Finaliza junto a la parcela rústica 09232A00100072 donde enlaza con la calle AA-7 del nuevo planeamiento urbano, en el paraje denominado "Encima Revilla". Consta de una anchura media de 5 metros, longitud de 72 metros lineales y superficie total de 205 metros cuadrados.

## TIPOS DE VÍAS Y SERVICIOS

TIPO	DESCRIPCIÓN	FIRME	CONSERVACIÓN	SERVICIOS
Calle	Doble sentido	Tierra compacta.	Malo	No Abastecimiento – No Aceras – No Alumbrado – No Pavimentación – No Saneamiento

## CROQUIS DEL BIEN





# INVENTARIO DE BIENES

AYUNTAMIENTO: **MONTORIO**

LOCALIDAD: **MONTORIO**

Nº de Ficha

AA-7

EPÍGRAFE: **1 INMUEBLES**  
SUBEPÍGRAFE **1 VÍAS URBANAS**

Denominación de la Vía: **CALLE AA-7**

Código Postal  
**09125**

Ubicación: **NOROESTE DEL NÚCLEO URBANO DE MONTORIO**

## DATOS GENERALES

Clasificación: **3 Dominio Público-Uso Público**

Cuenta PGCP: **221 Infraestructuras y Bienes destinados a Uso General**

Números Pares:

Números Impares:

Longitud: **158 m**

Anchura: **10 m**

Superficie: **644 m<sup>2</sup>**

## DESCRIPCIÓN DEL BIEN

Parte en la zona Noroeste del núcleo urbano de Montorio. Se trata de la prolongación de uno de los ramales del actual vial "Calle Barrio Montero", en su número 7 y 42. En su comienzo discurre entre las parcelas urbanas con referencia catastral 6354101VN3165S y 6354401VN3165S y la parcela rústica 09232A00100050. Consta de dos ramales, el primero finaliza al Norte del casco urbano, junto a la parcela urbana con referencia catastral 002200200VN31F y la parcela rústica 09232A00125966; el segundo ramal tiene trayectoria Oeste, discurrendo entre las parcelas rústicas 09232A00100067 y 09232A00100069, para finalizar junto a la parcela rústica 09232A00100065, en el paraje denominado "Encima Revilla". Consta de una anchura media de 10 metros, longitud de 158 metros lineales y superficie total de 644 metros cuadrados.

## TIPOS DE VÍAS Y SERVICIOS

TIPO	DESCRIPCIÓN	FIRME	CONSERVACIÓN	SERVICIOS
Calle	Doble sentido	Tierra compacta.	Malo	No Abastecimiento – No Aceras – No Alumbrado – No Pavimentación – No Saneamiento

## CROQUIS DEL BIEN

